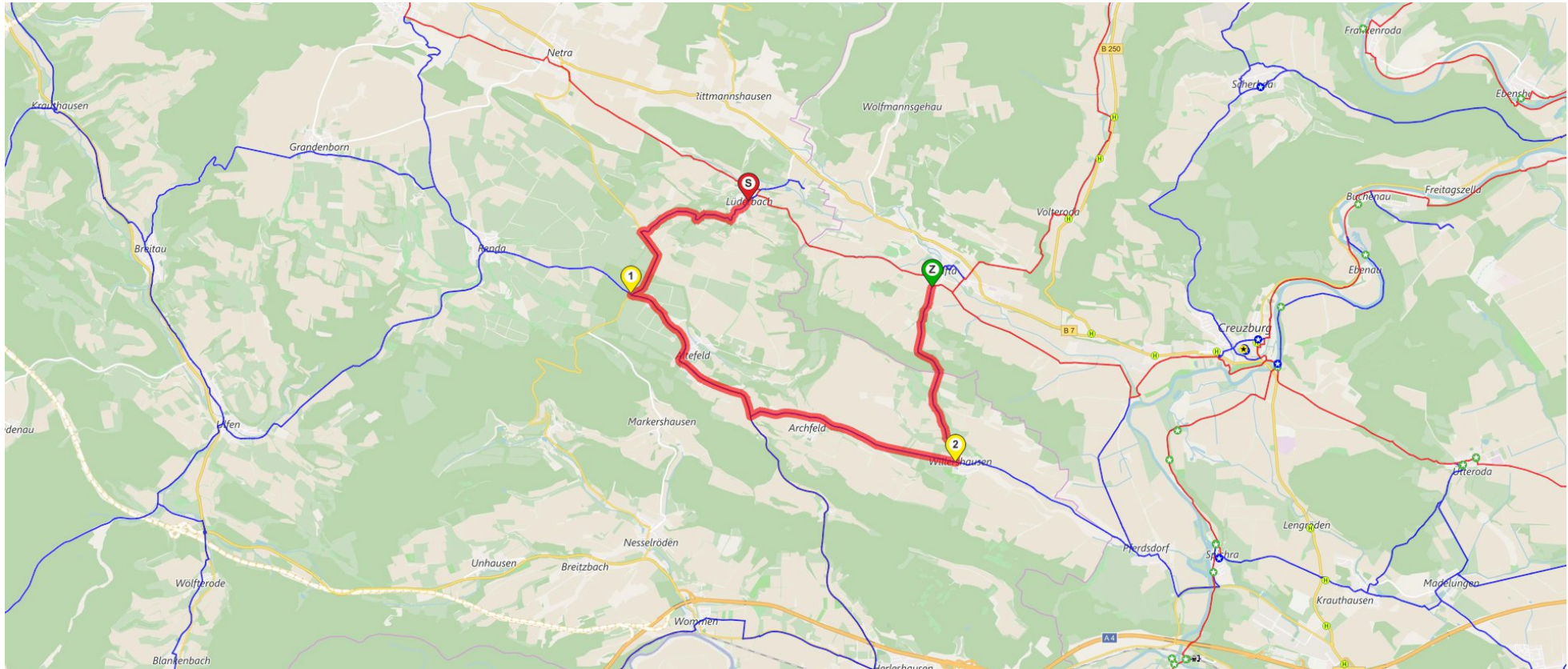


Radroutenplaner Thüringen








Vorschlag für eine Umleitung des Herkules-Wartburg-Radwegs während der Südlink-Bauarbeiten zwischen Ifta und Luderbach: Die vorgeschlagene Trasse über Altfeld, Archfeld und Willershausen liegt auf wenig befahrenen Land- und Kreisstraßen (im Radroutenplaner blau dargestellt). In Form der abgebildeten Umleitung wird der Radverkehr insgesamt nicht gestört. Der ICT kommt aus Treffurt erst in der Ortslage Ifta an und geht weiter nach Kreuzburg.

Die Anbindung der POIs Baumkreuz (an der B7) und Point India ist für den Zeitraum der Bauarbeiten gestört. Radler können bei Interesse allerdings ihre Räder stehen lassen und auf dem Premiumwanderweg P21 (Point India) zu beiden POIs gelangen.




Radroutenplaner Thüringen

Legende







Routendarstellung:

-  Route
-  Route außerhalb des Radnetzes
-  Ausgewählte Themenroute
-  Themenrouten
-  Lokales Radnetz


Darstellung Steigungen:

-  Steigungen kleiner 2%
-  Steigungen zw. 2% und 5%
-  Steigungen größer 5%



















Wegeoberfläche:

-  Glatt: Asphalt, Beton, Pflaster
-  Grob: Betonplatten, Pflaster
-  Rau: Schotter, Splitt
-  Naturboden
-  Sonstiges
-  Keine Angabe

Sehenswürdigkeiten:

-  Sehenswürdigkeit
-  Burg/Schloss
-  Industriekultur
-  Kirche/Kloster
-  Mobilität
-  Museum
-  Natur/Aktiv/Naturdenkmal
-  Natur/Parks
-  Schaubergwerk/Höhle
-  Schwimmbad/Therme
-  Sport-/Freizeitanlage
-  Stadt/Denkmal
-  Theater/Kulturhaus/Orchester
-  Zoo/Tierpark
-  Sonstige
-  Radwegekirche

Sonstige Symbole:

-  Startpunkt der Route
-  Zwischenpunkt der Route
-  Zielpunkt der Route
-  Bahnhof
-  Touristinformation
-  Haltestelle Freizeitlinie
-  Haltestelle
-  Jugendherberge
-  Bett & Bike Betrieb
-  Übernachten
-  Camping/Caravan
-  Fahrradverleih
-  Fahrradverleih / E-Bike
-  Ladestation
-  Achtung
-  Hinweis
-  Baustelle
-  Fähre